

Bebauungsplan der Stadtgemeinde Ebenfurth

Ebenfurth Nordost

NEUERSTELLUNG

PLAN NR.: 2593/BPL.2.

STAND: 2024.07.03.

M 1:1000



Schedlmayer Raump lanung
GF 204 (reg. Vertret. Schiedsamt)
Hauptvertragsstelle für Raumplanung und Bauverwaltung
Städtisch beauftragt und beauftragt: Zivilrichterin
A-2022 (Landesrat - Planstelle 5)
Telefon: 02154 168 03
E-Mail: office@schedlmayer.at
www.schedlmayer.at

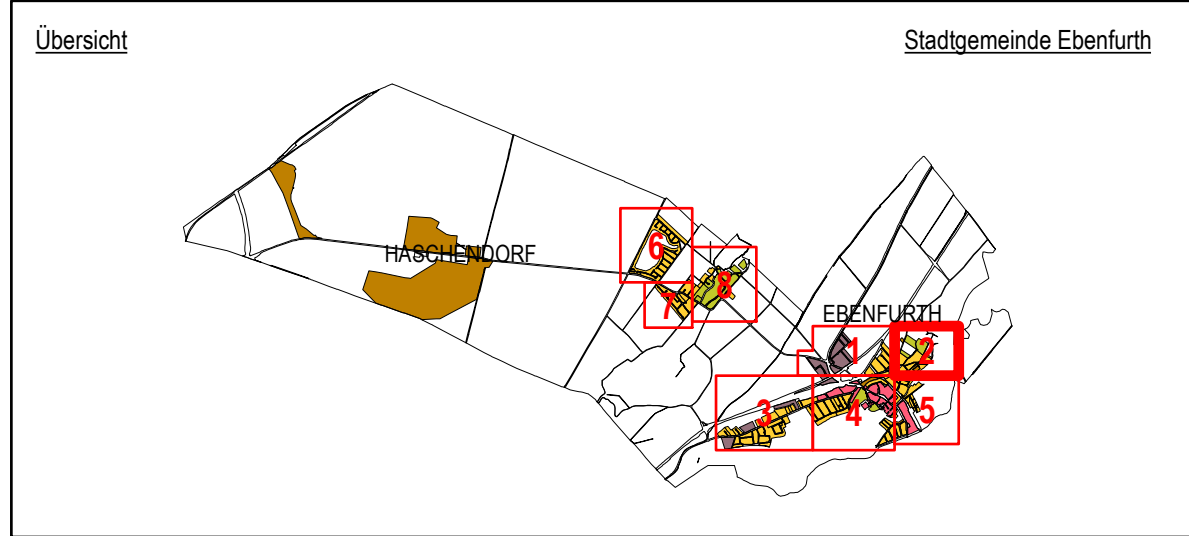
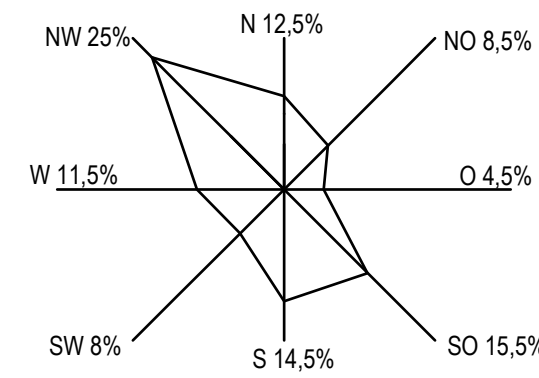


Diagramm der Windrichtungshäufigkeit



HIERAUF BEZIEHT SICH DIE VERORDNUNG DES GEMEINDERATES
VOM 03.07.2024

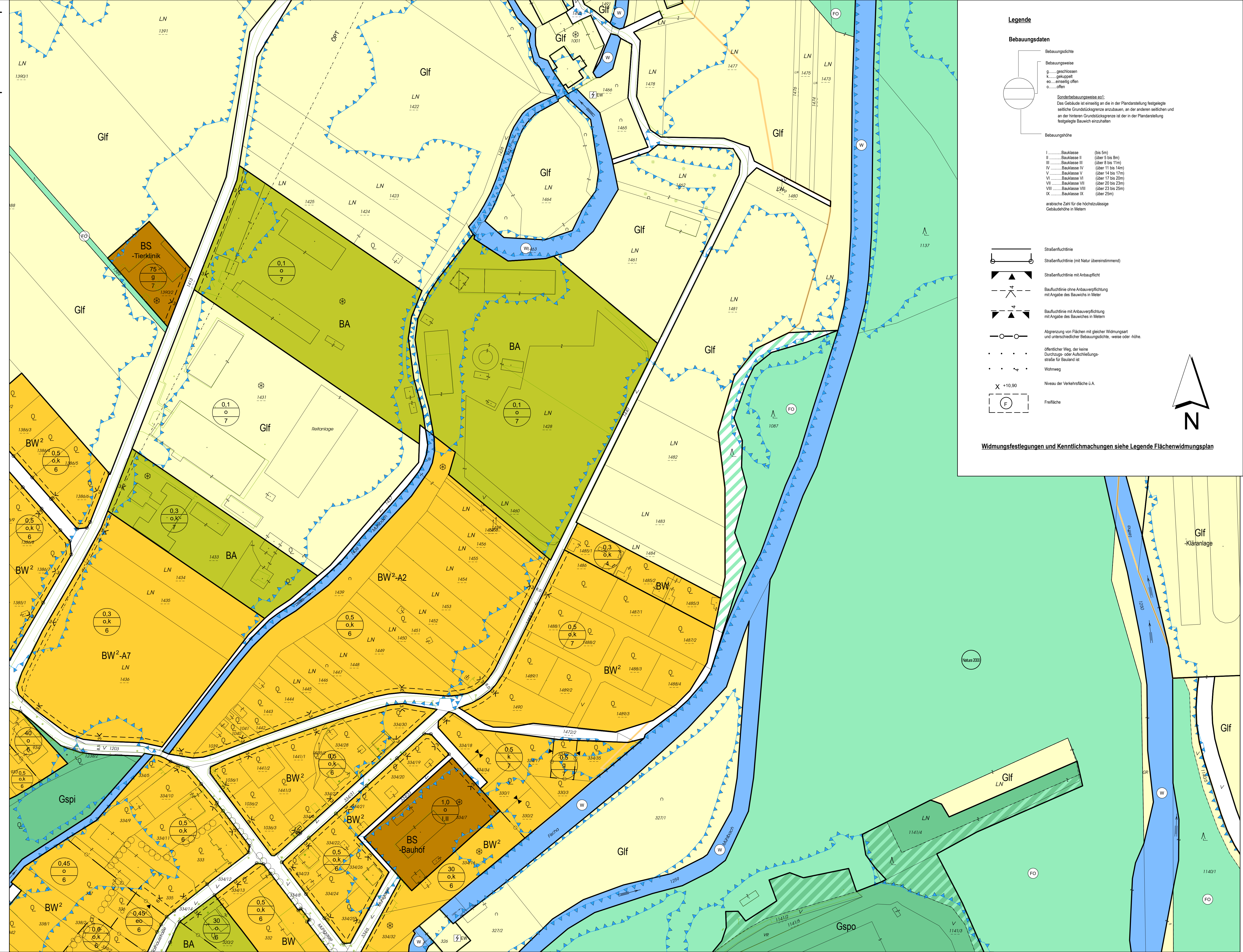
AUFLAGEFRIST: 15.04.2024 - 31.05.2024

KUNDMACHUNG:

AMT DER NÖ. LANDESREGIERUNG:

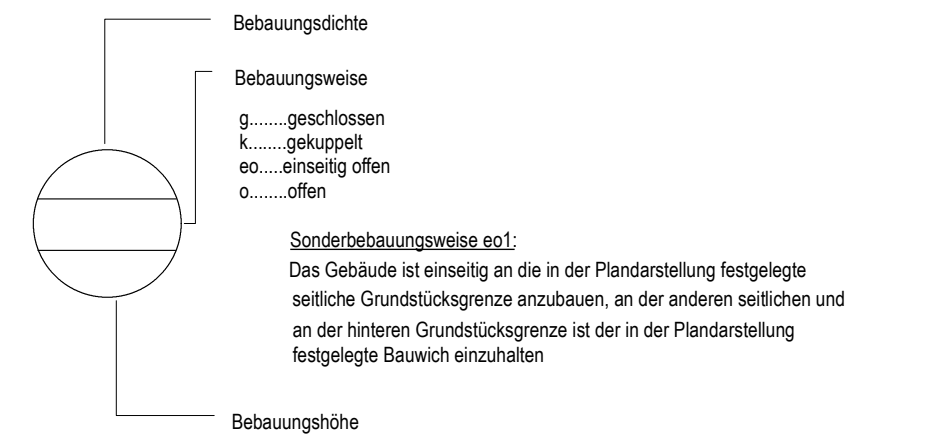
DER BÜRGERMEISTER:

DER PLANVERFASSER:



Legende

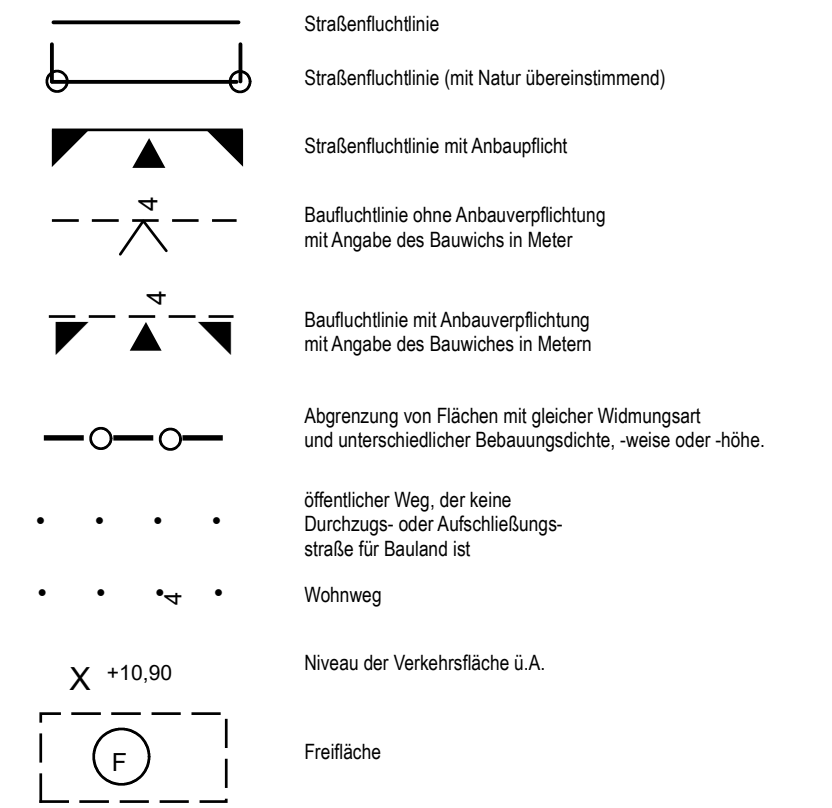
Bebauungsdaten



Bebauungshöhe

| | | |
|------|----------------|-------------------|
| I | Bauklasse I | (bis 5m) |
| II | Bauklasse II | (über 5 bis 8m) |
| III | Bauklasse III | (über 8 bis 11m) |
| IV | Bauklasse IV | (über 11 bis 14m) |
| V | Bauklasse V | (über 14 bis 17m) |
| VI | Bauklasse VI | (über 17 bis 20m) |
| VII | Bauklasse VII | (über 20 bis 23m) |
| VIII | Bauklasse VIII | (über 23 bis 25m) |
| IX | Bauklasse IX | (über 25m) |

anzahlliche Zahl für die höchstzulässige Gebäudehöhe in Metern



Widmungsfestlegungen und Kennzeichnungen siehe Legende Flächenwidmungsplan

